

**Aggtelek Község Önkormányzata Képviselő-testületének
15/2017. (XII.7.) önkormányzati rendelete**

a településkép védelméről

(Egységes szerkezetben a módosító 5/2019.(V.29.) önkormányzati rendelettel)

Aggtelek Község Önkormányzata Képviselő-testülete a településkép védelméről szóló 2016. évi LXXIV. törvény 12. § (2) bekezdésében kapott felhatalmazás alapján, Magyarország helyi önkormányzatairól szóló 2011 évi CLXXXIX törvény 13.§ (1) bekezdés 1. pontjában meghatározott feladatkörében eljárva a következőket rendeli el.

I. FEJEZET

Bevezető rendelkezések

A rendelet célja

1.§ A település sajátos településképének védelme és alakítása

- a) a helyi építészeti örökség védelem (a továbbiakban: helyi védelem) meghatározásával, a védetté nyilvánítás, a védelem megszüntetés szabályozásával,
- b) a településképi szempontból meghatározó területek meghatározásával,
- c) a településképi követelmények meghatározásával,
- d) a településkép-érvényesítési eszközök szabályozásával

valósul meg.

A helyi védelem célja

2.§ (1) A település településképe és történelme szempontjából meghatározó, hagyományt őrző, a közösségek munkáját és kultúráját tükröző, sajátos megjelenésű építészeti örökség kiemelkedő, településképet meghatározó értékű elemeinek védelme, a jellegzetes karakterének a jövő nemzedékek számára történő megóvása.

(2) A helyi védelem alatt álló építészeti örökség a nemzeti közös kulturális kincs része, ezért fenntartása, védelmével összhangban lévő használata és bemutatása közérdek.

(3) Tilos a helyi védett építészeti örökség elemeinek veszélyeztetése, megrongálása, megsemmisítése.

A településképi szempontból meghatározó területek megállapításainak célja

3.§ A településkép szempontjából meghatározó területek megállapításának célja a településképhez illeszkedő településképi követelmények megállapításával a jellegzetes, értékes, helyi hagyományt őrző építészeti arculat megőrzése, a településkép kedvező alakítása:

- a) az építési tevékenységgel érintett építményekre ide értve a sajátos építményfajtákra is,
- b) a helyi egyedi építészeti örökség védelmére, védetté nyilvánítására, a védettség megszüntetésére,
- c) a reklámok és reklámhordozók, cégérek és egyéb műszaki berendezések elhelyezésére, alkalmazására, illetve tilalmára vonatkozóan.

Értelmező rendelkezések

4.§ E rendelet alkalmazásában:

- a) áttört kerítés: olyan kerítés, amelynek a kerítés síkjára merőleges átláthatósága 50%-nál nagyobb mértékben nem korlátozott,

- b) *cégfelirat*: a vállalkozás nevét, a vállalkozást magában foglaló épület homlokzatán síkban feltüntető rekláamberendezés.
- c) *cégtábla*: kereskedelmi-, szolgáltató-, vagy vendéglátó létesítmény (helyiség, helyiség együttes) nevét és az ott folytatott tevékenységet a bejáratnál feltüntető tábla, illetve felirat;
- d) *cégzászló*: egy vállalkozás nevét, logóját, funkcióját, az alapítás évét tartalmazható, a vállalkozást magában foglaló épületen létesített zászló (anyaghasználatától függetlenül).
- e) *címtábla*: az intézmény vagy vállalkozás nevét, esetleg egyéb adatait feltüntető tábla, névtábla;
- f) *egyedi tájékoztató tábla*: olyan - rögzített, egyedi méretű, állandó tartalmú - hirdető berendezés, mely gazdasági-, kereskedelmi-, szolgáltató-, vendéglátó tevékenységet végzők megnevezéséről, tevékenységéről, telephelyéről, nyitvatartásáról, megközelítéséről ad információt;
- g) *eredeti állapot*: a védett építmény építésekor fennálló állapot vagy egy olyan későbbi állapot, melyet az értékvizsgálat a védelem elrendelésekor védendő értéknek határozott meg.
- h) *épület főgerince*: az épület tömegét meghatározó, jellemzően az utcai traktus legmagasabb és leghosszabb gerince.
- i) *helyi védett érték*: a helyi egyedi és területi védelem alatt álló elemek összessége.
- j) *önkormányzati információs tábla*: olyan rögzített, egyedi méretű információs és más célú berendezésnek minősülő hirdető-berendezés, mely a helyi lakosok számára nyújt, rendszeresen változó tartalommal, közérdekű információkat, továbbá lehetőséget biztosít lakossági apróhirdetések, kisméretű hirdetések elhelyezésére.
- k) *kockaház típusú építmény*: megközelítően négyzet alaprajzú egy vagy két szintes, sátortetővel fedett lakóház.
- l) *pasztellszínek*: kis telítettségű színek, melyek között kerülni kell a mesterséges árnyalatokat, leginkább a neonszíneket és előnyben kell részesíteni a meleg árnyalatokat, mint a bézs, narancs, sárga, barna, vörös árnyalatai.
- m) *pasztelles földszínek*: a vörös – narancs – sárga – barna színtartomány természetközeli meleg színeinek kis telítettségű vagy kevésbé telített árnyalatainak gyűjtőneve.
- n) *részben tömör kerítés*: olyan kerítés, amelynek a kerítés síkjára merőleges átláthatósága 50% és 90 % között korlátozott.
- o) *tömör kerítés*: olyan kerítés, amelynek a kerítés síkjára merőleges átláthatósága 90%-nál nagyobb mértékben korlátozott.
- p) *üzletfelirat*: kereskedelmi-, szolgáltató- vagy vendéglátó, egy vagy több egységet magába foglaló építményen, a benne folyó tevékenységet hirdető feliratot hordozó berendezés, melynek hossza legfeljebb 1,2 – 2,0 m közötti, magassága 60 cm, vastagsága 10 cm lehet.
- q) *vállalkozást népszerűsítő felirat*: vállalkozást népszerűsítő felirata benne folyó tevékenységet hirdető feliratot hordozó berendezés, mely nem minősül reklámnak.
- r) *transzparens vagy molinó*: kifeszített vagy köztér felett átfeszített textil vagy textil jellegű egyéb anyagból készült reklámhordozó.
- s) *településképet kirívóan rontó használat* abban az esetben valósul meg, ha az ingatlan kerítése sérült, hiányos, az ingatlan növényzete nincs rendszeresen kaszálva, gazos, az ingatlan szemetes.

II. FEJEZET

A helyi védelem

5.§ Az építészeti örökség helyi védelméről Aggtelek Község Önkormányzatának 2/2001.

(III.19.) rendelete rendelkezik. Az épített örökség védelmével kapcsolatosan az e rendeletben meghatározottak maradnak érvényben.

III. FEJEZET

Településképi szempontból meghatározó területek

Településképi szempontból meghatározó területek meghatározása

6.§ A településszerkezet, településkarakter, tájképi elem és egyéb helyi adottság alapján a településképi szempontból meghatározó területek

- a) a település belterületének az 1. melléklet szerint lehatárolt területe, mely az alábbi eltérő karakterű területekre osztható:
 1. hagyományos faluképi,
 2. új építésű,
 3. kockaházás,
 4. kiemelt idegenforgalmi településrész,
- b) A település külterülete az egyéb külterület karakterterületbe tartozik.
- c) a helyi jelentőségű természetvédelmi terület és a védett természeti értékek területei,
- d) a műemlék területe, műemléki környezet területe,
- e) a régészeti érdekű terület és a régészeti lelőhely területe,
- f) a helyi védett érték területe,
- g) a táj és természetvédelmi területek (értve ez alatt a NATURA 2000 terület, a nemzeti park területe, országos jelentőségű és a fokozottan védett természetvédelmi terület, „ex lege” védett-természeti emlék területek, az országos ökológiai hálózat magterülete és az ökológiai folyosó területe, a tájképvédelmi terület, egyedi tájérték és annak 25 méteres körzetének területe)

IV. FEJEZET

Településképi követelmények

Általános településképi követelmények

7.§ A településképi illeszkedés érdekében új épület építése, meglévő épület átalakítása során különös gondot kell fordítani a magas színvonalú építészeti megoldásokra, az épített és természeti környezet harmóniájára és a humánus, lakható környezet biztosítására.

Építmények anyaghasználatára vonatkozó általános építészeti követelmények

8.§ (1) Lakóépületek tetőszerkezete nem fedhető és nem újítható fel hullámpala, műanyag hullám-, trapézlemez, valamint bitumenes hullámlemez alkalmazásával.

(2) Lakóépületen trapézlemez nem alkalmazható.

(3) A tetőfedő anyagok közül az élénk (piros, kék, zöld, fehér, sárga) színek nem alkalmazhatók.

(4) Homlokzatok burkolására és tetőszerkezet héjazataként csillogó, tükröződő felületek nem alkalmazhatók.

(5) A homlokzatok színezésére a pasztellszíneken kívül további színek nem alkalmazhatók.

(6) Építmények átszínezésekor nem alkalmazható az építmény egészének színezésével és anyaghasználatával, valamint a szomszédos épületekkel és az utcaképpel nem harmonizáló homlokzatszínezés.

Településképi szempontból meghatározó területekre vonatkozó területi építészeti követelmények

9.§ (1) A beépítés telepítés módját a kialakult állapothoz, a környezeti adottságokhoz igazítottan – a helyi építési szabályzat keretein belül – kell meghatározni.

(2) A jellemző szintszámot, a környezeti adottságokhoz igazítottan, - a helyi építési szabályzat keretein belül kell megállapítani.

(3) A telek utcavonalán legfeljebb 1,5 m magas elsősorban áttört léckerítés, kovácsoltvas-, vagy acélszelvényekből hegesztett kerítés létesíthető.

(4) A kerítés tömör lábazata legfeljebb 60 cm, lábazattal együtt a teljes kerítés legfeljebb 2,0 m magas lehet.

(5) Az utcafronti kerítések es kapuk áttörtségének mértéke legalább 30%, acél es kovácsoltvas kerítés esetén legalább 50%.

(6) Az utcafronti kerítés fonott, vagy hegesztett dróthálóból nem készülhet.

(7) Tömör lábazat magassága legfeljebb 80 centiméter lehet, melynek felülete csökkenti az áttörtség meghatározott legkisebb értékét.

(8) A belátás akadályozása céljából a kerítés takarására kizárólag növénytelepítéssel, vagy nád-, illetve gyékényszövet alkalmazásával kerülhet sor.

(9) Ingatlanonként egy darab, legfeljebb 4,5 m széles személygépkocsi-behajtásra alkalmas kapu helyezhető el. A 12 m-nél szélesebb ingatlanokon legfeljebb két ilyen kapu nyitható.

(10) Közterület felől induló gépkocsi lehajtó esetén kötelező kerítést és kaput építeni a közterületi telekhatárra.

(11) Játsszóterek lehatárolására szolgáló kerítés legfeljebb 1,40 méteres magassággal alakítható ki.

(12) Településképi védelmi okokból a beépített belterületi ingatlanok elkerítése az (1)-(9) bekezdésben foglaltak figyelembevételével kötelező.

(13) A kerítés településképhez illeszkedő módon történő kialakítása, valamint a kerítés karbantartása a tulajdonos kötelessége.

(14) Az építmények elhelyezésénél biztosítani kell a lehető legnagyobb összefüggő zöldfelület kialakítását:

- a) az épület telken történő kialakult telepítéstől nem eltérő telepítésével,
- b) a táj- és a termőhelyi adottságoknak megfelelő, elsősorban az 3. melléklet 1. pontban meghatározott növények telepítésével.

(15) A zöldfelület kialakítása során

- a) kerülni kell a 3. melléklet 2. pontban meghatározott fajok telepítését
- b) a telekhatár mentén nem telepíthető fás szárú növényzet úgy, hogy az a szomszédos telek használatát korlátozza és ezzel szükségtelen zavarást okozzon.
- c) amennyiben közcélú épület elhelyezés történik, úgy az épület - a helyi építési szabályzat keretein belül - mélyebb előkerttel is telepíthető, ha az így kialakított megnövekedett előkertet közkertként alakítják ki és azt megnyitják közhasználatra. Ettől eltérően nem lehet mélyebb az előkert.

Településképi szempontból meghatározó területekre vonatkozó egyedi építészeti követelmények

10.§ A településképibe való illeszkedés érdekében tilos olyan építési tevékenységet folytatni,

mely eredményeként létrejött épület vagy építmény egésze vagy annak egy része nem illeszkedik a települési környezetre jellemző

- a) tetőidomokhoz, azok formáihoz és irányaihoz,
- b) kialakult párkánymagasságokhoz,
- c) tetőfelépítmények jellegéhez, méretéhez, arányaihoz,
- d) homlokzati- és tömegarányokhoz, tetőhajlásszöghöz, anyaghasználathoz.

11.§ (1) Az épület szélességének, hosszanti méretének, arányainak megválasztása a környezet kialakult állapotához igazodjon.

(2) Az épület, épületbővítés helyét, tömegét és annak arányait a kialakult beépítési formához igazodóan lehet meghatározni.

(3) Hangsúlyos tetőfelépítmény (pl. torony) létesítése csak az eredeti állapot visszaállításával megengedett, amelyet korabeli fotóval, képpel vagy tervvel kell igazolni.

(4) Az oldalhatáron álló épület az utcafronti homlokzati síktól mért 7,0 méteren túl keresztzárnyal bővíthető.

(5) Lakóépület építésekor, vagy meglévő tetőidom átépítésekor az épületek magastetővel alakítandók ki.

- a) a földszintes lakóépület tetőhajlásszöge 35-45 fok között alakítható ki,
- b) többszintes lakóépület tetőhajlásszöge 30-45 fok között alakítható ki,
- c) az egyéb funkciójú épületek tetőhajlásszöge 20-45 fok között alakítható ki,
- d) az egyéb külterület karakterű településrészen az épületek tetőhajlásszöge 20-45 fok között alakítható ki.

(6) A párkány kiülése nem lehet nagyobb 0,4 m-nél. Az oromfalon a héjalás túlnyúlása nem lehet több 0,4 m-nél.

(7) Az épületek tetőidoma

- a) a hagyományos faluképi karakterű településrészen nyereg, kontyolt/ oromzatos kontyolt nyeregtető,
- b) az új építésű karakterű településrészen nyereg, kontyolt/ oromzatos kontyolt nyeregtető,
- c) a kockaházás karakterű településrészen sátor vagy nyeregtető,
- d) a kiemelt idegenforgalmi karakterű településrészen nyereg, kontyolt/ oromzatos kontyolt nyeregtető,
- e) az egyéb külterület nyereg, kontyolt/ oromzatos kontyolt nyeregtető.

(8) Pince vagy alagsor lejárata fölé új, az épületek homlokzati síkja elé nyúló (kiugró) védőépítmény - a külön jogszabályban foglaltak betartása mellett - kizárólag az épület arculatához illeszkedő módon alakítható ki. A meglévő pince vagy alagsor lejárati védőépítményeket az érintett homlokzati szakasz felújításával egyidejűleg az épület arculatához illeszkedő módon át kell alakítani.

(9) Az építmények legmagasabb pontja a csatlakozó közterületi járdától számítva

- a) a hagyományos faluképi karakterű településrészen a 7,5 métert,
- b) az új építésű karakterű településrészen a 9,0 métert,
- c) a kockaházás karakterű településrészen a 8,0 métert,
- d) a kiemelt idegenforgalmi karakterű településrészen a 6,0 métert,
- e) az egyéb külterület karakterű településrészen a 9,0 métert nem haladhatja meg.

(10) Az építmények szintszáma

- a) a hagyományos faluképi karakterű településrészen az egy,
- b) új építésű, kockaházás, illetve kiemelt idegenforgalmi karakterű településrészen a két szintet nem haladhatja meg.

(11) A településkép kedvezőbb alakítása, a kilátás, illetve rálátás biztosítása érdekében – a köz és magánterületek közötti telekhatáron - tömör kerítés létesítése nem megengedett, kivéve, ha azt támfalként, vagy épületrészként alakítják ki, és az a kert, vagy az épület közterületről feltáruuló látványát jelentősen nem takarja. A kerítést áttört kerítésként kell megvalósítani.

12.§ (1) Utólagos hőszigetelés kivitelezése során a hagyományos homlokzatzsítések megőrzését és helyreállítását szem előtt kell tartani.

(2) Hagyományos faluképi karakterterületen az építmények utcai homlokzatának síkján hőszigetelés alkalmazása megengedett, azonban az építészeti értéket hordozó eredeti homlokzati struktúra és díszítőelemek visszaállítása kötelező.

(3) Közterületről látható homlokzatok színezéséhez elsősorban pasztell árnyalatú színeket kell alkalmazni.

(4) A homlokzat színezését a területen lévő védett épületekkel összhangban kell elvégezni.

(5) A külső homlokzatok színezését épületenként egységes koncepció alapján szükséges elvégezni. A homlokzatokon egységes színezést kell alkalmazni és tilos rikító, fényes hatású színeket alkalmazni.

(6) Hőszigeteléssel egy időben történő ablakcsere esetén az új ablakot a hőszigetelt homlokzat külső síkjához mérten maximális 20 cm kávamélységgel lehet elhelyezni.

(7) A nyílászárók és a redőnyök egységes színűek lehetnek.

(8) Az épület utcai homlokzatán erkély, vagy loggia nem alakítható ki, és garázsbejárat – saroktelket kivéve – nem létesíthető.

13.§ (1) Héjazatszere, vagy új építés esetén tetőfedésre egy épületen csak egyazon anyagú, színű, mintájú fedés alkalmazható.

(2) A tető és előtető fedésére, felújítására bitumenes zszindely, bitumenes lemez, bitumenes hullámlemez, műanyag és fém hullámlemez, trapézlemez, hullámpala nem alkalmazható.

(3) Beépítésre szánt területen, főépületen és közterületről látható melléképületen a tető fedésére, felújítására bitumenes lemez, bitumenes hullámlemez, műanyag és fém hullámlemez, fém trapézlemez vagy hullámpala nem alkalmazható.

(4) Beépítésre nem szánt területen a tető és előtető fedésére, felújítására bitumenes zszindely, bitumenes lemez, bitumenes hullámlemez, műanyag és fém hullámlemez, hullámpala nem alkalmazható.

(5) Beépítésre nem szánt területen fém trapézlemez csak tájba illő színben alkalmazható.

(6) Fém cserepeslemez fedés esetén elsősorban a közüzalék hintéses alkalmazható.

(7) Tető és előtető fedésére, felújítására cserepeslemez kizárólag abban az esetben alkalmazható, ha az

- a) matt bevonatú, csillogásmentes felületű,
- b) fekete, barna, rozsdabarna, vagy terrakotta színű.

(8) Előtető és védőtető csak a homlokzat architektúrájához és színezéséhez illeszkedően építhető.

14.§ (1) A homlokzatok kialakítása során a rendezett településkép érdekében törekedni kell a nyílászárók méret és osztásrendszerének összhangolt tervezésére.

(2) Az építmény nyílászáróinak felújítása vagy cseréje esetén a kávamélység a homlokzat külső síkjától számítva maximum 20cm lehet.

(3) Meglévő épület homlokzatán nem építhető be a homlokzatra jellemzőtől eltérő színű nyílászáró.

(4) Tetőtér beépítés során homlokzatonként csak azonos szemöldökmagasságú tetőtéri ablak építhető be. Kivételt képez ez alól a tető és a kémények megközelítésére szolgáló tetőkibúvó.

(5) A hagyományos faluképi karakterű településrészen külső – látszó - redőnytokos árnyékoló

szerkezet beépítése nem megengedett.

15.§ (1) A településképi szempontból meghatározó külterületi, beépítésre nem szánt és természetvédelmi területekre vonatkozóan a 15. – 21.§-ban foglalt követelményeket a (2)-(9) bekezdés szerinti eltérésekkel kell alkalmazni.

(2) Az épületek, építmények telken belül rendezett, szabadon álló építési módban helyezendők el.

(3) A technológia szempontból szükséges magas építményeket elsősorban összevontan, csoportos módon szükséges elhelyezni.

(4) Az újonnan kialakításra kerülő termelő, tároló és állattartó épületeket hagyományos tömegarányokkal kell kialakítani. Ettől eltérni csak technológiával igazolt módon és esetben lehetséges.

(5) Az ipari funkciójú épületek esetén az egyszerű ipari formák alkalmazása az elsődleges, ezen belül a nagy fesztávú ipari csarnokszerkezet, a félnyeregvetős és lapostetős kialakítású egyedi szerkezet is építhető.

(6) Szociális és iroda épületek modern építészeti anyag és tömegkialakítással is építhetők. A túlságosan tördelt és manzárd tető kialakítás nem lehetséges.

(7) A szélvédelem és a táji látványvédelem biztosítása érdekében intenzív fásítás szükséges.

(8) Tájépet zavaró építménynek számítanak, ezért itt nem helyezhetők el azok az építmények, melyek a táj jellegéhez képest erősen modern, technokrata karakterűek.

(9) Az épületek homlokzata elsősorban világos, pasztellszínezésűek lehetnek. Tájidegen színezésnek minősülnek az élénk színek, a piros, az okkersárga, a lila, a kék színezések.

(10) Kerítés csak beton lábazat nélkül építhető.

Helyi védelemmel érintett értékekre vonatkozó követelmények

16.§ (1) Helyi területi védelemmel érintett területen az új építmény homlokzatának tagolásával követni kell a szomszédos, illetve az utcában kialakult jellemző földszinti szintmagasságot.

(2) Helyi egyedi védelem alatt álló építmény homlokzatainak minden részlete eredeti formájában tartandó meg. A védett és a védelemre tervezett építmények homlokzatait érintő átalakításoknál, illetőleg a meglévő építmények teljes körű vagy részleges felújításánál kizárólag az eredeti terveknek, vagy a bizonyíthatóan eredeti megvalósult állapotnak megfelelő kialakítás megengedett.

(3) Helyi egyedi védelemmel érintett építmények közterületről látható homlokzatainak részleges színezéssel történő felújítása nem megengedett.

(4) Helyi egyedi védelemmel érintett építmény nyílászáróinak felújítása vagy cseréje esetén meg kell tartani a nyílászáró eredeti

- a) beépítési síkját,
- b) osztását,
- c) anyagát,
- d) színét,
- e) arányait.

(5) Helyi egyedi védelemmel érintett építményen csak a látványt nem zavaró antenna, hírközlési egység elhelyezése megengedett.

(6) A településképi védelme érdekében a helyi védelemmel érintett területen lévő építési tevékenységgel érintett építmény tetőfedő anyagaként bármely anyagból készült hullámlemez, cserepes lemez, bitumenes zsindegy alkalmazása nem megengedett.

(7) A helyi védelemmel érintett területen vagy helyi egyedi védelem alatt álló épületen – látszó

- redőnytokos árnyékoló szerkezet beépítése nem megengedett.

(8) Helyi egyedi védelemmel érintett építményen 1,20 méternél nagyobb átmérőjű parabolaantenna, műholdvevő, illetve távközlési, adatátviteli berendezés kültéri egysége, hír- és adattovábbító berendezés és kábelei védett építményen nem helyezhetők el.

(9) Helyi területi védelemmel érintett területen telekalakítás nem lehetséges.

Reklámhordozókra vonatkozó településképi követelmények

17.§ (1) Reklámhordozók elhelyezése a hagyományosan kialakult településképet nem változtathatja meg hátrányosan.

(2) Reklámhordozó az épületek utcai homlokzatán – építési reklámháló kivételével – nem helyezhető el.

(3) Magántulajdonban álló ingatlanon elhelyezett reklámhordozó a telekhatárt nem keresztezheti és közvetlenül a telekhatáron nem helyezhető el.

(4) Reklámhordozó megvilágítása céljából kizárólag 80 lumen/Watt mértéket meghaladó hatékonyságú, statikus meleg fehér színű fényforrások használhatók.

(5) Reklám analóg és digitális felületen, állandó és változó tartalommal is közzétehető.

(6) A közérdekű molinó, az építési reklámháló és a közterület fölé nyúló árnyékoló berendezés kivételével molinó, ponyva vagy háló reklámhordozóként, reklámhordozót tartó berendezésként nem alkalmazható.

18.§ (1) Hirdetési célú berendezés a meglévő épített és természetes környezetbe, a településképhez illeszkedően csak úgy helyezhető el, hogy az ne akadályozza a közterületek és a szomszédos ingatlanok rendeltetésszerű használatát, valamint ne sértse a szomszédok jogait és törvényes érdekeit, ne okozzon közlekedési veszélyhelyzetet.

(2) Épületek tetőzetén reklámfelület nem alakítható ki.

(3) Az épület teljes homlokzatát érintő átalakítás, felújítás esetén az e rendeletnek nem megfelelő cégért, cégtáblát, cégfeliratot el kell távolítani.

(4) Ingatlanonként 1 db, maximum 0,5 m²-es nagyságú, az ingatlan eladását, bérbeadását meghirdető tábla az épület falán, ablakában vagy az ingatlan kerítésén, a homlokzat vagy a kerítés síkjában helyezhető el.

(5) Beépítetlen ingatlanon az ingatlan eladását, bérbeadását meghirdető tábla mérete nem haladhatja meg az 1 m²-t.

(6) Építmény homlokzatán, kerítésén csak olyan név- és címtábla helyezhető el, amely az épületben lévő rendeltetési egységre, az abban folytatott tevékenységre vonatkozik.

(7) A hirdetési célú berendezés tulajdonosa köteles gondoskodni annak rendszeres karbantartásáról, valamint arról, hogy a berendezés ne okozzon kárt az általa érintett létesítményben és annak rendeltetésszerű használatát ne korlátozza.

19.§ (1) Épület homlokzatán cégér az épület homlokzati síkjára csak merőlegesen, cégtábla az épület homlokzati síkjával csak párhuzamosan, a homlokzati síkból ki nem fordulva helyezhető el.

(2) Cégér homlokzatra merőleges felülete nem haladhatja meg a 0,8 m²-t, vastagsága a 0,3 métert.

(3) A cégér homlokzati falsíktól számított kinyúlása nem haladhatja meg az 1,0 métert.

(4) A cégérek, cégtáblák tartó-, illetve hordozó szerkezeteit, továbbá a cégfeliratokat úgy kell

kialakítani, hogy

- a) azok mérete, aránya, anyaga szervesen illeszkedjen az érintett épület építészeti megoldásaihoz, a homlokzat meglévő vagy tervezett vízszintes és függőleges tagolásához, a nyílászárók kiosztásához, azok ritmusához,
- b) természetes képeket, fotókat, a környezettől és az épület homlokzati színétől idegen, indokolatlanul elütő vagy erős színeket ne tartalmazzon,
- c) épületdísz, díszítő tagozatot ne takarjon el.

20.§ (1) Villódzó, káprázást okozó vagy futó fényű világító reklám berendezés nem alkalmazható.

(2) Cégjelzések, hirdető-berendezések az egyes homlokzatoknak legfeljebb 10%-át fedhetik be.

(3) Cégjelzés, hirdető-berendezés csak úgy helyezhető el, hogy a közúti közlekedés úrszerelvénnyét ne érintse. Világító berendezések kizárólag a közlekedésbiztonsági szabályok betartása mellett helyezhetők el.

(4) Üzletenként legfeljebb 1 db cégtábla, 1 db címtábla (a cég-és címtábla összevonható) és 1 db cégér helyezhető el, kivéve a saroképület esetét, amikor a sarkon elhelyezkedő üzlet esetében közterületenként egy-egy cégér helyezhető el.

(5) A közterületen álló pavilonokon rendeltetési egységenként egy darab üzletfelirat elhelyezése megengedett.

21.§ (1) A településen működő közművelődési intézmények számával megegyező számú közművelődési célú hirdetőoszlop létesíthető. Közművelődési célú hirdetőoszlop reklám közzétételére igénybe vehető felülete a tizenkét négyzetmétert nem haladhatja meg.

(2) Információs célú berendezés az alábbi gazdasági reklámnak nem minősülő közérdekű információ közlésére létesíthető:

- a) az önkormányzat működés körébe tartozó információk;
- b) a település szempontjából jelentős eseményekkel kapcsolatos információk;
- c) a településen elérhető szolgáltatásokkal, ügyintézési lehetőségekkel kapcsolatos tájékoztatás nyújtása;
- d) idegenforgalmi és közlekedési információk;
- e) a társadalom egészét vagy széles rétegeit érintő, elsősorban állami információk;

(3) Az információs célú berendezés felületének legfeljebb kétharmada vehető igénybe reklám közzétételére, felületének legalább egyharmada a (3) bekezdés szerinti közérdekű információt kell, tartalmazzon.

(4) A más célú berendezés reklámcélra nem használható, kivéve a közterület fölé nyúló árnyékoló berendezés. A közterület fölé nyúló árnyékoló berendezés egész felülete hasznosítható reklámcélra.

22.§ (1) A település közterületein reklámhordozón

- a) horganyozott és szinterezett acélból, vagy szinterezett alumíniumból készült eszközön;
- b) plexi vagy biztonsági üveg mögött;
- c) hátsó fényforrás által megvilágított eszközben;
- d) állandó és változó tartalmat is megjelenítő eszközön;
- e) egymástól számított 2 méteres távolságon belül – ide nem értve az egyetlen funkcionális célú utcabútoron történő több reklámhordozó elhelyezését – sem horizontálisan, sem vertikálisan nem helyezhető el.

(2) A közérdekű reklámfelület, az utasváró és a kiosk kivételével a reklám elhelyezésére szolgáló reklámhordozón kialakítható reklámfelület legalább egyharmadán az Önkormányzat az információs célú berendezésekre megállapított információk közzétételére jogosult.

23.§ (1) A polgármester jelentősnek minősített eseményről való tájékoztatás érdekében, a jelentősnek minősített esemény időtartamára, legfeljebb azonban valamennyi jelentős esemény

esetén, együttesen naptári évente tizenkét hét időtartamra a vonatkozó jogszabályok szerint településképi bejelentési eljárásban eltérést engedélyezhet a reklám közzétevője számára.

(2) A polgármester döntése nem pótolja, illetve helyettesíti a reklám közzétételéhez szükséges, jogszabályban előírt egyéb hatósági engedélyeket, melyeknek a beszerzése a reklám közzétevőjének feladata.

(3) A reklám közzétevője az eltérést a településképi bejelentési eljárás lefolytatására irányuló írásbeli kérelmével kezdeményezheti.

24.§ (1) A polgármester – településképi bejelentési eljárásban - az építési tevékenység építési naplóval igazolt megkezdésétől számított az építési tevékenység időtartamára építési reklámháló kihelyezését engedélyezheti.

(2) A polgármester kivételesen, különösen az építési tevékenység folytán a településképi várható javulására tekintettel az (1) bekezdés szerinti határidőt legfeljebb egy alkalommal 3 hónapra meghosszabbíthatja, amennyiben a kérelmező a kérelmet az (1) bekezdés szerinti időtartam lejártát megelőző 30 nappal benyújtja.

(3) Egy épület azonos közterületre néző homlokzatán kizárólag egy építési reklámháló helyezhető el.

Egyes sajátos építmények, műtárgyak elhelyezése

25.§ (1) Közmű-létesítmények, ide értve a nyomvonalas létesítmények és a kapcsolódó műtárgyaik elhelyezésénél figyelemmel kell lenni a településképi megjelenésre.

(2) Az új közművezetékek létesítése, meglévő közművezetékek más nyomvonalra történő áthelyezése, nyomvonalának meghosszabbítása – jogszabály eltérő rendelkezése hiányában – terepszint alatti elhelyezéssel történhet, kivéve az önkormányzati beruházásban megvalósuló közbiztonsági berendezésekhez (térfigyelő kamerákhoz), valamint a szélessávú internet biztosításához szükséges vezetékek.

(3) A közép-, a kiefeszültségű erőátviteli és közvilágítási hálózatokat, illetve a vezetékes elektronikus hírközlési hálózat nyomvonalas létesítményeinek korszerűsítésekor a vezetékek földalatti elhelyezését előnyben kell részesíteni.

(4) A közép-, a kiefeszültségű erőátviteli és közvilágítási hálózatokat, illetve a vezetékes elektronikus hírközlési hálózat nyomvonalas létesítményeit földalatti elhelyezéssel szükséges megvalósítani a helyi területi védelemmel érintett területeken.

26.§ (1) A település ellátását biztosító felszíni energiaellátási sajátos építmények műtárgyak elhelyezésére

- a) elsősorban a védelemmel nem érintett külterületi ingatlanok alkalmasak,
- b) a belterületen fekvő védelemmel érintett ingatlanok, valamint azok telekhatárától mért 10 méteres környezete nem alkalmasak.

(2) A település ellátását biztosító elektronikus hírközlési sajátos építmények műtárgyak elhelyezésére

- a) elsősorban a védelemmel nem érintett külterületi ingatlanok alkalmasak,
- b) belterületi védelemmel érintett ingatlanok és azok 50 méteres környezete – ide nem értve a templomtornyokban takartan elhelyezett berendezések esetén a vonatkozó ingatlant - nem alkalmasak.

Egyéb műszaki berendezésekre vonatkozó településképi követelmények

27.§ (1) Antennát, gépészeti berendezést, égéstermék kivezetőt, szellőzőt, klímaberendezést utcafronti homlokzatra nem lehet elhelyezni.

(2) Klímaberendezés és klíma-berendezések kültéri egysége

- a) védett elem és védett terület esetében a közterületről látható homlokzaton nem helyezhető el,
- b) nem védett építményeken a közterületről látható homlokzaton csak az építmény megjelenéséhez illeszkedve, takart módon helyezhető el és a kondenzvíz elvezetéséről megfelelően gondoskodni kell, az közterületre vagy szomszéd telekre nem folyhat át;
- c) új építményen csak a településképhez illeszkedve, az építmény részeként, a megfelelő elhelyezés, kialakítás bemutatásával, annak lehetőségének biztosításával helyezhető el; utólag csak településképi bejelentési eljárás lefolytatását követően helyezhető el.
- d) oldalhatáron álló beépítési mód esetén szomszéd oldali homlokzaton nem helyezhető el.

(2) Gépészeti berendezések elhelyezése az építmények tetején csak takartan, az építményhez illeszkedő módon megengedett.

(3) Antenna vevőegysége csak az épületek az utcafronti homlokzati síkjától mért 3,0 méteren túl helyezhető el.

(4) Magastetős épületen utcaképben megjelenő siktáblás napelem, napkollektor a ferde tetősíktól eltérő hajlásszögben nem helyezhető el.

V. FEJEZET

Településkép érvényesítési eszközök

Településkép-védelmi tájékoztatás és szakmai konzultáció

28.§ (1) Szakmai konzultáció igénybevétele

- a) az Étv. 33/A. §-a szerinti egyszerű bejelentéshez kötött,
- b) védett épületen és annak ingatlanán történő,
- c) a település teljes közigazgatási területén minden, az utcaképet befolyásoló építési, átalakítási, felújítási, színezési munkákkal kapcsolatos, építési tevékenység tekintetében kötelező.

(2) A szakmai konzultáció során a 314/2012 (XI. 8.) kormányrendeletben meghatározottak szerint szükséges eljárni.

(3) A szakmai konzultáció iránti kérelemhez csatolni kell az elbíráláshoz szükséges mélységgel kidolgozott dokumentációt, az előzetes anyag- és színhasználat megjelölésével.

Településképi bejelentési eljárás

29.§ (1) Településképi bejelentési eljárást kell lefolytatni a törvényben vagy kormányrendeletben meghatározott építési engedélyhez nem kötött építési tevékenységek közül

- a) településképi szempontból meghatározó területen található
 - aa) épület, építmény felújítása, átalakítása, helyreállítása, korszerűsítése,
 - ab) épület homlokzatának megváltoztatása, utólagos hőszigetelése, homlokzati nyílászáró cseréje, homlokzatfelület színezése, valamint a homlokzat felületképzésének megváltoztatása,
 - ac) szellőző-, illetve klíma-berendezés, áru- és pénzautomata, homlokzaton való elhelyezése,
- b) közterületről látszódó, nettó 100 m³ térfogatot és 4,5 m gerincmagasságot az építési tevékenységet követően sem meghaladó méretű, nem emberi tartózkodásra szolgáló, falakkal határolt építmény építése, bővítése,

- c) közterületi kerítés és azzal egybeépített építmények építése, átépítése,
- d) szélerőmű, szélgenerátor építése esetén.

(2) Településképi bejelentési eljárást kell lefolytatni bármilyen épület rendeltetésének a megváltoztatásához.

(3) Településképi bejelentési eljárást kell lefolytatni a településképi védelméről szóló törvény reklámok közzétételével kapcsolatos rendelkezéseinek végrehajtási rendeletében szereplő általános településképi követelmények tekintetében a reklámok és reklámhordozók elhelyezésénél, meglévő bővítésénél vagy átalakításánál, valamint reklám- és hirdetőberendezések közül közterületen vagy magánterületen reklám- és hirdető berendezés elhelyezése, meglévő bővítése vagy átalakítása esetében.

30.§ (1) A településképi bejelentési eljárásra az e rendeletben, valamint a külön jogszabályban foglaltakat együttesen kell alkalmazni.

(2) A településképi bejelentési eljárás az ügyfél által a polgármesterhez benyújtott kérelemre indul.

(3) A kérelemhez papír alapú dokumentációt vagy a dokumentációt tartalmazó digitális adathordozót kell mellékelni a bejelentés tárgyához igazodó tartalommal, mely az elvégzendő tevékenység tekintetében elegendő információt nyújt az elbírálásához.

(4) Nem megfelelő tartalmú tervdokumentáció esetén a polgármester hiánypótlási felhívást küld a kérelmezőnek a kérelem beadásától számított 5 napon belül.

(5) Amennyiben a hiánypótlási felszólításban szereplő határidőig a kérelmező a hiánypótlást nem teljesíti, kérelme elutasításra kerül.

(6) A településképi bejelentés tudomásul vételét tartalmazó hatósági határozatot, illetve a bejelentett tevékenység megtagadását tartalmazó határozatot, továbbá 1 pld. záradékkal ellátott dokumentációt a polgármester a bejelentés megérkezésétől számított 15 napon belül adja ki.

(7) A bejelentett tevékenység tudomásul vételét rögzítő határozat érvényességi hatálya 3 év. Kerítés építése, átépítése esetén 1 év, mely két alkalommal további 1-1 évvel meghosszabbítható, abban az esetben, ha a tevékenység a vonatkozó településrendezési eszközökben, egyéb vonatkozó rendeletekben foglalt előírásoknak továbbra is megfelel.

31.§ (1) A bejelentő a polgármester döntésével szemben a határozat kézhezvételtől számított 15 napon belül fellebbezhet az Önkormányzat Képviselő-testületéhez.

(2) A Képviselő-testület döntését a fellebbezés benyújtását követő 60 napon belül hozza meg.

VI. FEJEZET

Településképi kötelezés

A településképi kötelezési eljárás

32.§ A településképi követelmények teljesítése érdekében a polgármester településképi kötelezési eljárást folytat le

- a) építési engedélyhez nem kötött építési tevékenységek és e tevékenységek eredményeként létrejött építmények, továbbá építmények rendeltetésének módosítása esetében a településképi szempontok érvényesítése érdekében:
 - aa) a bejelentési eljárás hatálya alá tartozó tevékenység esetében településképi bejelentési eljárás lefolytatásának elmulasztása esetén,
 - ab) a településképi bejelentési eljárás során hozott döntésben foglaltak megszegése esetén,
 - ac) az építmény vagy környezete nem felel meg a helyi építési szabályzat és a településképi védelmi rendelet előírásainak,
 - ad) az építmény vagy környezete műszakilag, esztétikailag nem megfelelő, homlokzati elemei hiányosak, töredezetek, színezése lekopott,

- ae) az építmény vagy környezetének megjelenése a településképet kirívó módon rontja,
- ae) az építményt vagy környezetét nem a szabályoknak megfelelően vagy a településképet kirívóan rontó módon használják.
- b) a bejelentési eljárás hatálya alá tartozó esetekben;
- c) a településképi bejelentési eljárás lefolytatásának elmulasztása esetén;
- d) a településképi bejelentési eljárás során hozott döntésben foglaltak megszegése esetén;
- e) a kötelező településképi-védelmi konzultáció elmulasztása esetén;
- f) a településképet rontó feliratok, cégek megszüntetése, átalakítása érdekében;
- g) a településképi védelme érdekében az e rendeletben meghatározott településképi követelmények megszegése esetén.

33.§ (1) A polgármester a településképi követelmények teljesülése érdekében kötelezi az érintett ingatlan tulajdonosát, vagy - amennyiben az ingatlant nem a tulajdonos használja - használóját az érintett építmény, építményrész, reklámhordozó vagy ezek környezetének, felújítására, karbantartására, átalakítására, elbontására vagy eltávolítására, a településképet kirívó módon történő használat felfüggesztésére.

(2) A polgármester a kötelezési eljárás lefolytatása előtt tájékoztatást és felhívást küld az érintett ingatlan tulajdonosának vagy használójának.

34.§ (1) A településképi kötelezésben előírtak megszegése esetén e magatartás elkövetőjével szemben a polgármester településképi-védelmi bírságot szabhat ki, mely bírság több alkalommal kiszabható és adók módjára behajtható.

(2) A településképi-védelmi bírságot a polgármester határozatban állapítja meg.

(3) Az érintettet a településképi-védelmi bírságról hozott határozatról tértivevényes levél útján, vagy egyéb igazolható módon értesíteni kell.

(4) A településképi-védelmi bírság

- a) felső határa 1 000 000 forint,
- b) alsó határa 10 000 forint.

(5) A településképi-védelmi bírság kiszabásánál az alábbi szempontokat kell mérlegelni:

- a) a jogsértéssel okozott hátrányt, ideértve a hátrány megelőzésével, elhárításával, helyreállításával kapcsolatban felmerült költségeket, illetve a jogsértéssel elért előny mértékét,
- b) a jogsértéssel okozott hátrány visszafordíthatóságát,
- c) a jogsértéssel érintettek körének nagyságát,
- d) a jogsértő állapot időtartamát,
- e) a jogsértő magatartás ismétlődését és gyakoriságát,
- f) a jogsértést elkövető eljárást segítő, együttműködő magatartását, valamint
- g) a jogsértést elkövető gazdasági súlyát.

(6) A polgármester döntésével szemben a kézhezvételtől számított 15 napon belül fellebbezés nyújtható be Aggtelek Község Önkormányzata Képviselő-testületéhez. A Képviselő-testület döntését legkésőbb a fellebbezés benyújtását követő soron következő rendes ülésén hozza meg.

35.§ A településképi-védelmi bírság megfizetésének módja

- a) közvetlenül az Önkormányzat erre a célra szolgáló bankszámlájára történő befizetéssel,
- b) az a) pontban szereplő megfizetési mód elmaradása esetén – a 2011. évi CXCV. törvény 42.§ (3) bekezdése értelmében – a meg nem fizetett bírság köztartozásnak minősül, és adók módjára kell behajtani.

Támogatási és ösztönzési rendszer

36.§ (1) A védett érték tulajdonosának kérésére a szokásos jó karbantartási feladatokon túlmenő, a védettséggel összefüggésben szükségessé váló, a tulajdonost terhelő munkálatok finanszírozásához az önkormányzat támogatást adhat.

(2) A támogatás mértékét az önkormányzat Képviselő-testülete évente a költségvetésben határozza meg.

(3) A támogatás ingatlanra eső mértékét – az önkormányzati költségvetés keretei között – az önkormányzat állapítja meg.

(4) Az (1) szerinti önkormányzati támogatás csak az esetben nyújtható, ha

- a) a helyi védett értéket a tulajdonos megfelelő módon fenntartja (karbantartja), azt neki felróható módon nem károsítja,
- b) a karbantartással és az építéssel összefüggő hatósági előírásokat és szabályokat maradéktalanul betartja.
- c) Nem adható önkormányzati támogatás, ha a helyi védett értékkel összefüggésben engedély nélkül vagy engedélytől eltérően, illetve szabálytalanul végeztek építési munkát.

VII. FEJEZET

Záró rendelkezések


Hatályba léptető rendelkezések

37.§ A rendelet 2018. január 1-én lép hatályba, és rendelkezéseit az ezt követően indult eljárásokban kell alkalmazni.


Hatályon kívül helyező rendelkezések

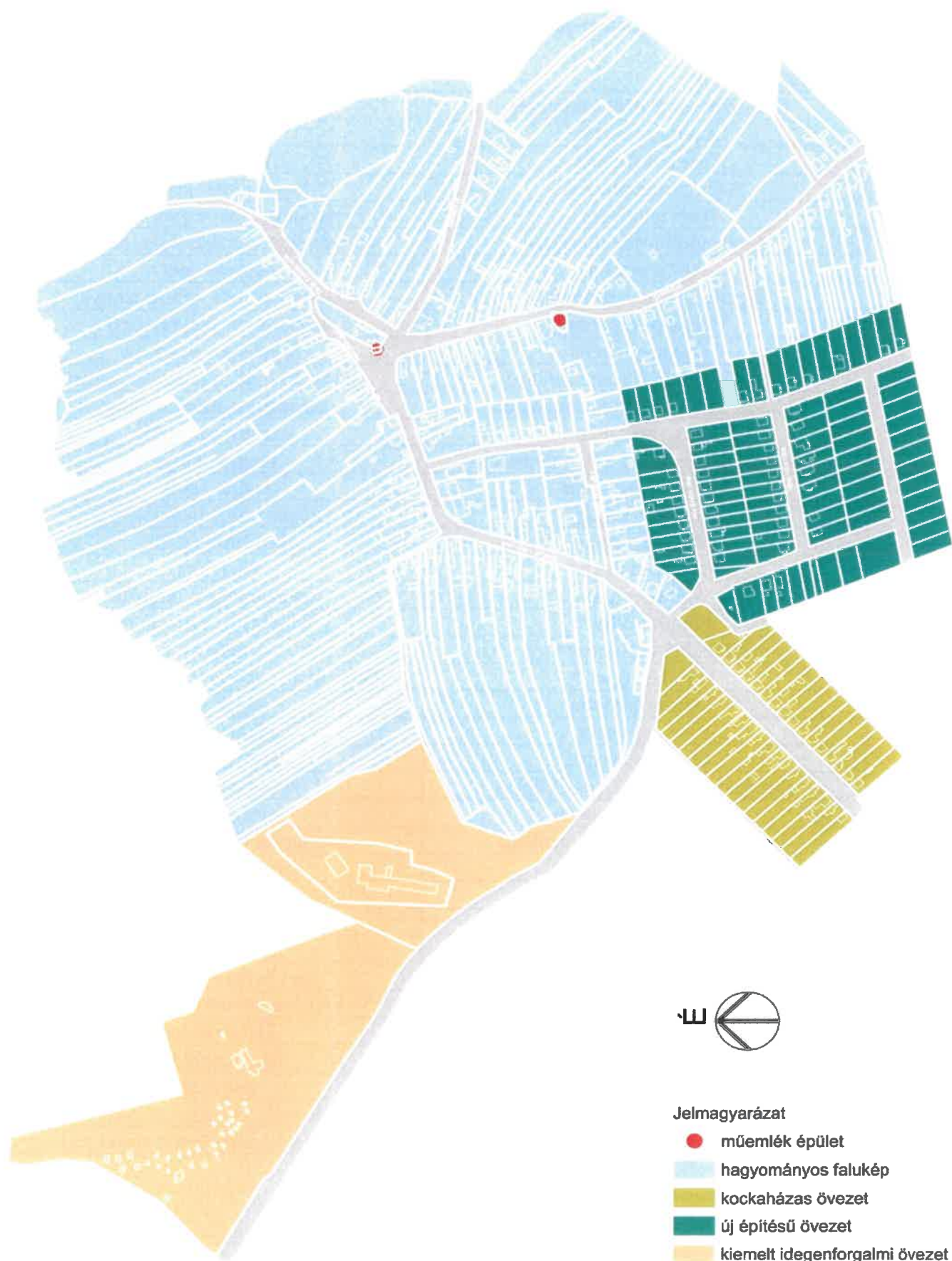
38.§ (1) A rendelet hatályba lépésével hatályát veszti Aggtelek község helyi jelentőségű kulturális és épített környezete értékeinek védelméről szóló 4/2004.(V.24.) önkormányzati rendelete.

(2) A rendelet hatályba lépésével hatályát veszti Aggtelek község Szabályozási Tervének elfogadásáról és a helyi Építési Szabályzat területre vonatkozó előírásainak megállapításáról szóló 9/2005.(XII.14.) önkormányzati rendelet 6. § (8) bekezdése.


Horkay István
polgármester




Nahaj Ferenc
jegyző



1. Fásításra, növénytelepítésre javasolt őshonos növények jegyzéke

1.1 Lombos fafajok

tudományos (latin) elnevezés	magyar elnevezés
<i>Acer campestre</i>	mezei juhar
<i>Acer platanoides</i>	korai juhar
<i>Acer pseudoplatanus</i>	hegyi juhar, jávorfa
<i>Acer tataricum</i>	tatár juhar, feketegyűrű juhar
<i>Alnus glutinosa</i> (allergén)	enyves éger, mézgás éger, berekfa
<i>Alnus incana</i>	hamvas éger
<i>Betula pendula</i> (allergén)	közönséges nyír, bibircses nyír
<i>Betula pubescens</i>	szőrös nyír, pelyhes nyír
<i>Carpinus betulus</i>	közönséges gyertyán
<i>Cerasus avium</i> (<i>Prunus avium</i>)	vadcseresznye, madárcseresznye
<i>Cerasus mahaleb</i> (<i>Prunus mahaleb</i>)	sarjmeggy, török meggy
<i>Fagus sylvatica</i>	közönséges bükk
<i>Fraxinus angustifolia</i> ssp. <i>pannonica</i>	magyar kőris
<i>Fraxinus excelsior</i>	magas kőris
<i>Fraxinus ornus</i>	virágos kőris, mannakőris
<i>Juglans regia</i>	közönséges dió
<i>Malus sylvestris</i>	adalma
<i>Padus avium</i>	zelnicemeggy, májusfa
<i>Populus alba</i> *	fehér nyár, ezüst nyár
<i>Populus canescens</i> *	szürke nyár
<i>Populus nigra</i> *	fekete nyár, topolyafa, csomoros nyár
<i>Populus tremula</i>	rezgő nyár
<i>Pyrus pyrastrer</i>	vadkörte, vackor
<i>Quercus cerris</i>	csertölggy, cserfa
<i>Quercus petraea</i> (<i>Q. sessiliflora</i>)	kocsánytalan tölgy
<i>Quercus pubescens</i>	molyhos tölgy
<i>Quercus robur</i> (<i>Q. pedunculata</i>)	kocsányos tölgy, mocsártölgy
<i>Salix alba</i> (allergén)	fehér fűz, ezüst fűz
<i>Salix fragilis</i>	törékeny fűz, csörege fűz
<i>Sorbus aria</i>	lisztes berkenye
<i>Sorbus aucuparia</i>	madárberkenye
<i>Sorbus domestica</i>	házi berkenye, fojtóska
<i>Sorbus torminalis</i>	barkóca berkenye, barkócafa
<i>Tilia cordata</i> (<i>T. parviflora</i>)	kislevelű hárs
<i>Tilia platyphyllos</i> (<i>T. grandifolia</i>)	nagylevelű hárs
<i>Ulmus glabra</i> (<i>U. montana</i> , <i>U. scabra</i>)	hegyi szil
<i>Ulmus laevis</i>	vénic szil, lobogós szil, vénicfa
<i>Ulmus minor</i> (<i>Ulmus campestris</i>)	mezei szil, simalevelű mezei szil

1.2 Tülevelű fajok (fenyők)

tudományos (latin) név	magyar elnevezés
Juniperus communis	közönséges boróka, gyalogfenyő

1.3 Lombos cserjék

tudományos (latin) név	magyar elnevezés
Colutea arborescens	pukkanó dudafürt
Cornus mas	húsos som
Cornus sanguinea	veresgyűrű som
Crataegus laevigata (C. oxyacantha)	kétbibés galagonya
Crataegus monogyna	egybibés galagonya
Euonymus europaeus	csíkos kecskerágó
Euonymus verrucosus	bibircses kecskerágó
Frangula alnus (Rhamnus frangula)	kutyabenge
Hippophae rhamnoides	homoktövis
Lonicera xylosteum	ükörke lonc, ükörke
Prunus spinosa	kökény
Rhamnus catharticus	varjútövis (benge)
Ribes uva-crispa	-
Rosa canina	gyepűrózsa
Salix caprea	kecskefűz
Salix cinerea	rekettyefűz, hamvas fűz
Salix purpurea	csigolyafűz
Salix viminalis	kosárkötő fűz
Sambucus nigra	fekete bodza
Sambucus racemosa**	fürtös bodza
Spiraea salicifolia	fűzlevelű gyöngyvessző
Staphylea pinnata	mogyorós hólyagfa
Viburnum lantana	ostorménfa
Viburnum opulus	kányabangita

* nem „szöszös”, hím egyedek telepítése javasolt csak

** 500 m tengerszint magasság felett javasolható a telepítése

Allergén növényfajok telepítése kizárólag külterületen, belterülettől és beépítésre szánt területtől nagy távolságra javasolható.

2. Közterületi telepítésre tiltott növényfajok jegyzéke

2.1 Idegenhonos inváziós növényfajok jegyzéke

Tudományos név	Magyar név
Baccharis halimifolia	Borfa, tengerparti seprúcserje
Cabomba caroliniana	Kaliforniai tündérhínár
Eichhornia crassipes	Vízijácint
Heracleum persicum	Perzsa medvetalp
Heracleum sosnowskyi	Sosnowsky-medvetalp
Hydrocotyle ranunculoides	Hévízi gázló
Lagarosiphon major	Fodros átokhínár

<i>Ludwigia grandiflora</i>	Nagyvirágú tóalma
<i>Ludwigia peploides</i>	Sárgavirágú tóalma
<i>Lysichiton americanus</i>	Sárga lápbuzogány
<i>Myriophyllum aquaticum</i>	Közönséges süllőhínár
<i>Parthenium hysterophorus</i>	Keserű hamisüröm
<i>Persicaria perfoliata</i>	Ördögfarok keserűfű
<i>Pueraria montana</i> var. <i>lobata</i>	Kudzu nyílgyökér
<i>Asclepias syriaca</i>	Közönséges selyemkóró
<i>Elodea nuttallii</i>	Vékonylevelű átokhínár
<i>Impatiens glandulifera</i>	Bíbor nebáncsvirág
<i>Myriophyllum heterophyllum</i>	Felemáslevelű süllőhínár
<i>Heracleum mantegazzianum</i>	Kaukázusi medvetalp
<i>Gunnera tinctoria</i>	Óriásrebarbara
<i>Pennisetum setaceum</i>	Tollborzfü
<i>Alternanthera philoxeroides</i>	
<i>Microstegium vimineum</i>	

2.2 Natura 2000 gyepterületeken termőhely-idegen inváziós növényfajok jegyzéke

Tudományos név	Magyar név
<i>Robinia pseudo-acacia</i>	akác
<i>Fraxinus americana</i>	amerikai kőris
<i>Ailanthus altissima</i>	bálványfa
<i>Elaeagnus angustifolia</i>	keskenylevelű ezüstfa
<i>Pinus nigra</i>	fekete fenyő
<i>Pinus silvestris</i>	erdei fenyő
<i>Amorpha fruticosa</i>	gyalogakác
<i>Prunus serotina</i>	kései meggy
<i>Acer negundo</i>	zöld juhar
<i>Phytolacca americana</i>	alkörmös
<i>Fallopia</i> spp.	japánkeserűfű fajok
<i>Solidago canadensis</i>	kanadai aranyvessző
<i>Solidago gigantea</i>	magas aranyvessző
<i>Ambrosia artemisifolia</i>	parlagfű
<i>Asclepias syriaca</i>	selyemkóró
<i>Echinocystis lobata</i>	süntök